

GOIÁS EM MOVIMENTO MUNICÍPIOS - GMM

MUNICÍPIO: DIORAMA GOIAS

PERÍODO: 01/ 2026



Bairro/Lagradouro Imagem 01  
CENTRO- RUA ARAGUAIA LADO DIREITO  
Descrição Início 0,0 m



Localização Imagem 02  
CENTRO- RUA ARAGUAIA LADO DIREITO  
Descrição 300,0 m



Bairro/Lagradouro Imagem 03  
CENTRO- RUA ARAGUAIA LADO DIREITO  
Descrição 300,0 m



Bairro/Lagradouro Imagem 04  
CENTRO- RUA ARAGUAIA LADO DIREITO  
Descrição 600,0 m



Bairro/Lagradouro Imagem 05



Bairro/Lagradouro Imagem 06





CENTRO- RUA ARAGUAIA LADO

DIREITO

Descrição

600,0 m



CENTRO- RUA ARAGUAIA LADO

DIREITO

Descrição

Fim: 675,00 m



REGISTRO FOTOGRÁFICO REPERFILAMENTO - DIORAMA GOIÁS

GOIÁS EM MOVIMENTO MUNICÍPIOS - GMM

MUNICÍPIO:

DIORAMA GOIÁS

PERÍODO: 01/ 2026



Bairro/Lagradouro

Imagem 07

CENTRO- RUA ARAGUAIA LADO

ESQUERDO

Descrição

Início 0,0 m



Bairro/Lagradouro


Imagem 08

CENTRO- RUA ARAGUAIA LADO

ESQUERDO

Descrição

75,00 m



Bairro/Lagradouro

Imagem 09

CENTRO- RUA ARAGUAIA LADO

ESQUERDO

Descrição

75,00 m



Bairro/Lagradouro

Imagem 10

CENTRO- RUA ARAGUAIA LADO

ESQUERDO

Descrição

300,00 m



Bairro/Lagradouro	Imagem 11
CENTRO- RUA ARAGUAIA LADO ESQUERDO	
Descrição	300,00 m



Bairro/Lagradouro	Imagem 12
CENTRO- RUA ARAGUAIA LADO ESQUERDO	
Descrição	600,00m



Bairro/Lagradouro	Imagem 13
CENTRO- RUA ARAGUAIA LADO ESQUERDO	
Descrição	600,00m



Bairro/Lagradouro	Imagem 14
CENTRO- RUA ARAGUAIA LADO ESQUERDO	
Descrição	Fim:675,00 m



## REGISTRO FOTOGRÁFICO REPERFILAMENTO - DIORAMA GOIÁS

### GOIÁS EM MOVIMENTO MUNICIPIOS - GMM

MUNICÍPIO: DIORAMA GOIAS

PERÍODO: 01/ 2026





05/12/2025, 16:13  
S 16° 13' 51", W 51° 15' 36"  
Rua Araguaia



Bairro/Lagradouro	Imagem 15
CENTRO- TRECHO DA RUA ARAGUAIA ENTRE RUA SÃO JANUÁRIO E RUA BOM SUCESSO- LADO DIREITO	
Descrição	Início: 00,0 m



05/12/2025, 16:13  
S 16° 13' 54", W 51° 15' 36"  
Rua Araguaia



Bairro/Lagradouro	Imagem 16
CENTRO- TRECHO DA RUA ARAGUAIA ENTRE RUA SÃO JANUÁRIO E RUA BOM SUCESSO- LADO DIREITO	
Descrição	Fim: 90,00 m



08/01/2026, 13:30  
S 16° 13' 54", W 51° 15' 35"  
Rua Araguaia



Bairro/Lagradouro	Imagem 17
CENTRO- TRECHO DA RUA ARAGUAIA ENTRE RUA SÃO JANUÁRIO E RUA BOM SUCESSO- LADO ESQUERDO	
Descrição	Início: 00,0 m



08/01/2026, 13:30  
S 16° 13' 51", W 51° 15' 36"  
Rua Araguaia



Bairro/Lagradouro	Imagem 18
CENTRO- TRECHO DA RUA ARAGUAIA ENTRE RUA SÃO JANUÁRIO E RUA BOM SUCESSO- LADO ESQUERDO	
Descrição	Fim: 90,00 m



REGISTRO FOTOGRÁFICO REPERFILAMENTO - DIORAMA GOIÁS

MUNICÍPIO:

DIORAMA GOIAS

GOIÁS EM MOVIMENTO MUNICÍPIOS

PERÍODO: 01/ 2026





**GO**  
**INFRA**

**Bairro/Lagradouro** Imagem 01

CENTRO- RUA VEREADOR JOSÉ MORAIS DE LIMA-LADO DIREITO

**Descrição** Início: 00,0 m



**GO**  
**INFRA**

**Bairro/Lagradouro** Imagem 02

CENTRO- RUA VEREADOR JOSÉ MORAIS DE LIMA-LADO DIREITO

**Descrição** Fim: 175,00m




**GO**  
**INFRA**

**Bairro/Lagradouro** Imagem 03

CENTRO- RUA VEREADOR JOSÉ DE MORAIS DE LIMA- LADO ESQUERDO

**Descrição** Início: 00,0 m



**GO**  
**INFRA**

**Bairro/Lagradouro** Imagem 04

CENTRO- RUA VEREADOR JOSÉ DE MORAIS DE LIMA- LADO ESQUERDO

**Descrição** Fim: 175,00m




**GO**  
**INFRA**

**Bairro/Lagradouro** Imagem 01

CENTRO- RUA ANTONIO MENDES-LADO DIREITO

**Descrição** Início: 00,0 m



**GO**  
**INFRA**

**Bairro/Lagradouro** Imagem 02

CENTRO- RUA ANTONIO MENDES-LADO DIREITO

**Descrição** Fim: 90,00m



GOIÁS EM MOVIMENTO MUNICÍPIOS - GMM

MUNICÍPIO: DIORAMA GOIAS

PERÍODO: 01/ 2026



08/01/2026, 13:24  
S 16° 14' 8", W 51° 15' 35"  
Rua Antônio Mendes



Bairro/Lagradouro Imagem 03  
CENTRO- RUA ANTONIO MENDES-  
LADO ESQUERDO  
Descrição Início: 00,0 m



08/01/2026, 13:24  
S 16° 14' 8", W 51° 15' 37"  
Rua Antônio Mendes



Bairro/Lagradouro Imagem 04  
CENTRO- RUA ANTONIO MENDES-  
LADO ESQUERDO  
Descrição Fim: 90,00m



05/12/2025, 15:30  
S 16° 14' 28", W 51° 15' 35"  
Rua Sertãozinho



Bairro/Lagradouro Imagem 01  
CENTRO- RUA SERTÃOZINHO LADO  
DIREITO  
Descrição Início: 00,0 m



05/12/2025, 15:36  
S 16° 14' 19", W 51° 15' 38"  
Rua Sertãozinho



Bairro/Lagradouro Imagem 02  
CENTRO- RUA SERTÃOZINHO LADO  
DIREITO  
Descrição 300,00 m



05/12/2025, 15:36  
S 16° 14' 19", W 51° 15' 36"  
Rua Sertãozinho



05/12/2025, 15:38  
S 16° 14' 07", W 51° 15' 37"  
Rua Sertãozinho



GO INFRA	Bairro/Lagradouro	Imagem 03
	CENTRO- RUA SERTÃOZINHO LADO DIREITO	
	Descrição	300,00 m

GO INFRA	Bairro/Lagradouro	Imagem 04
	CENTRO- RUA SERTÃOZINHO LADO DIREITO	
	Descrição	600,00 m



## REGISTRO FOTOGRÁFICO REPERFILAMENTO - DIORAMA GOIÁS

### GOIÁS EM MOVIMENTO MUNICÍPIOS - GMM

MUNICÍPIO: DIORAMA GOIÁS

PERÍODO: 01/ 2026



GO INFRA	Bairro/Lagradouro	Imagem 05
	CENTRO- RUA SERTÃOZINHO LADO DIREITO	
	Descrição	600,00 m



GO INFRA	Bairro/Lagradouro	Imagem 06
	CENTRO- RUA SERTÃOZINHO LADO DIREITO	
	Descrição	Fim: 694,00 m



GO INFRA	Bairro/Lagradouro	Imagem 07
	CENTRO- RUA SERTÃOZINHO- LADO ESQUERDO	
	Descrição	Início: 00,0 m



GO INFRA	Bairro/Lagradouro	Imagem 08
	CENTRO- RUA SERTÃOZINHO- LADO ESQUERDO	
	Descrição	94,00 m



08/01/2026, 13:16  
S 16° 14' 8", W 51° 15' 38"  
Rua Sertãozinho

Rua Sertãozinho  
Rua Sertãozinho



Bairro/Lagradouro	Imagem 03
CENTRO- RUA SERTAÓZINHO- LADO ESQUERDO	
Descrição	94,00 m



08/01/2026, 13:18  
S 16° 14' 18", W 51° 15' 37"  
Rua Sertãozinho



Bairro/Lagradouro	Imagem 10
CENTRO- RUA SERTAÓZINHO- LADO ESQUERDO	
Descrição	300,00 m



## REGISTRO FOTOGRÁFICO REPERFILAMENTO - DIORAMA GOIÁS

### GOIÁS EM MOVIMENTO MUNICÍPIOS - GMM

MUNICÍPIO: DIORAMA GOIÁS

PERÍODO: 01/ 2026



08/01/2026, 13:18  
S 16° 14' 18", W 51° 15' 37"  
Rua Sertãozinho



Bairro/Lagradouro	Imagem 11
CENTRO- RUA SERTAÓZINHO- LADO ESQUERDO	
Descrição	300,00 m



23/01/2026, 10:40  
S 16° 14' 25", W 51° 15' 35"  
Rua Sertãozinho



Bairro/Lagradouro	Imagem 12
CENTRO- RUA SERTAÓZINHO- LADO ESQUERDO	
Descrição	600,00 m





23/01/2026, 10:40  
S 16° 14' 25", W 51° 15' 36"  
Rua Sertãozinho



Bairro/Lagradouro	Imagem 13
CENTRO- RUA SERTÃOZINHO- LADO ESQUERDO	
Descrição	600,00 m



08/01/2026, 13:19  
S 16° 14' 28", W 51° 15' 35"  
Rua Sertãozinho



Bairro/Lagradouro	Imagem 13
CENTRO- RUA SERTÃOZINHO- LADO ESQUERDO	
Descrição	Fim: 694,00 m



15/01/2026, 11:56  
S 16° 13' 51", W 51° 15' 29"  
Rua Bom Sucesso



Bairro/Lagradouro	Imagem 01
CENTRO- RUA BOM SUCESSO	
Descrição	Início: 00,0 m



15/01/2026, 11:57  
S 16° 13' 51", W 51° 15' 38"  
Rua Bom Sucesso



Bairro/Lagradouro	Imagem 02
CENTRO- RUA BOM SUCESSO	
Descrição	300,00 m



15/01/2026, 11:57  
S 16° 13' 51", W 51° 15' 38"  
Rua Bom Sucesso



Bairro/Lagradouro	Imagem 03
CENTRO- RUA BOM SUCESSO	
Descrição	300,00 m



15/01/2026, 11:58  
S 16° 13' 52", W 51° 15' 42"  
Rua Bom Sucesso



Bairro/Lagradouro	Imagem 04
CENTRO- RUA BOM SUCESSO	
Descrição	Fim: 448,00 m





## REGISTRO FOTOGRÁFICO REPERFILAMENTO - DIORAMA GOIÁS


### GOIÁS EM MOVIMENTO MUNICÍPIOS - GMM

MUNICÍPIO: DIORAMA GOIÁS

PERÍODO: 01/ 2026



Bairro/Lagradouro Imagem 01  
CENTRO- RUA ANTIGA ESTRADA  
MONTES CLAROS DE GOIÁS  
Descrição Início: 00,0 m



Bairro/Lagradouro Imagem 02  
CENTRO- RUA ANTIGA ESTRADA  
MONTES CLAROS DE GOIÁS  
Descrição 300,00 m



Bairro/Lagradouro Imagem 03  
CENTRO- RUA ANTIGA ESTRADA  
MONTES CLAROS DE GOIÁS  
Descrição 300,00 m



Bairro/Lagradouro Imagem 04  
CENTRO- RUA ANTIGA ESTRADA  
MONTES CLAROS DE GOIÁS  
Descrição Fim: 410,90 m



## REGISTRO FOTOGRÁFICO REPERFILAMENTO - DIORAMA GOIÁS

### GOIÁS EM MOVIMENTO MUNICÍPIOS - GMM

MUNICÍPIO: DIORAMA GOIÁS

PERÍODO: 01/ 2026





15/01/2026, 13:50  
S 16° 14' 27", W 51° 15' 24"  
Rua Erçides Alves Coelho



<b>Bairro/Lagradouro</b>	<b>Imagem 01</b>
CENTRO- RUA ERCIDES ALVES COELHO	
<b>Descrição</b>	Início 00,00 m



15/01/2026, 13:54  
S 16° 14' 28", W 51° 15' 33"  
Rua Erçides Alves Coelho



<b>Bairro/Lagradouro</b>	<b>Imagem 02</b>
CENTRO- RUA ERCIDES ALVES COELHO	
<b>Descrição</b>	300,00 m



15/01/2026, 13:54  
S 16° 14' 28", W 51° 15' 33"  
Rua Erçides Alves Coelho



<b>Bairro/Lagradouro</b>	<b>Imagem 03</b>
CENTRO- RUA ERCIDES ALVES COELHO	
<b>Descrição</b>	300,00 m



15/01/2026, 13:55  
S 16° 14' 28", W 51° 15' 35"  
Rua Erçides Alves Coelho



<b>Bairro/Lagradouro</b>	<b>Imagem 04</b>
CENTRO- RUA ERCIDES ALVES COELHO	
<b>Descrição</b>	Fim: 345,00 m



05/12/2025, 16:00  
S 16° 13' 54", W 51° 15' 28"  
Rua São Januário



<b>Bairro/Lagradouro</b>	<b>Imagem 01</b>
CENTRO- RUA SÃO JANUÁRIO- LADO DIREITO	
<b>Descrição</b>	Início 00,00 m



05/12/2025, 16:01  
S 16° 13' 53", W 51° 15' 21"  
Rua São Januário



<b>Bairro/Lagradouro</b>	<b>Imagem 02</b>
CENTRO- RUA SÃO JANUÁRIO- LADO DIREITO	
<b>Descrição</b>	Fim: 215,00 m



REGISTRO FOTOGRÁFICO REFERENCIAL - DIORAMA GOIÁS



## GOIAS EM MOVIMENTO MUNICÍPIOS - GMM

MUNICÍPIO: DIORAMA GOIAS

PERÍODO: 01/ 2026


GO  
INFRA

Bairro/Lagradouro	Imagem 03
CENTRO- RUA SAO JANUARIO- LADO ESQUERDO	
Descrição	Início 00,00 m


GO  
INFRA

Bairro/Lagradouro	Imagem 04
CENTRO- RUA SAO JANUARIO- LADO ESQUERDO	
Descrição	Fim: 215,00 m